





Příloha č.1: Grafické znázornění navržených ploch k prověření v návrhu ÚP obce Nedrahovice













LEGENDA VÝKRESU LIMITŮ A ZÁMĚRŮ NZ ÚP OBCE

Měřítko: 1: 5 000







Navrhované plochy k prověření v návrhu ÚP

-  SV - Plochy smíšené obytné - venkovské
-  VZ - Plochy výroby a skladování - zemědělská výroba
-  VD - Plochy výroby a skladování - drobná a řemeslná výroba
-  ZS - Zeleň soukromá a vyhrazená






Technická infrastruktura

-  Vedení VN
-  Vedení NN
-  OP vedení elektřiny
-  Elektrická stanice rozvodné sítě
-  Vodovodní síť
-  Kanalizační síť
-  Elektronické komunikační zařízení
-  Komunikační vedení
-  OP kom. vedení - výskové omezení výst.
-  Rádiové směrové spoje




ZPF a LPF

-  Památný strom
-  Odvodnění
-  Odvodnění
-  Půda II. třídy ochrany ZPF
-  Lesy hospodářské
-  OP 50 m od lesa




Voda

-  Vodní zdroj podzemní vody
-  Vodní prvek
-  Vodní prvky
-  Aktivní zóna záplavového území
-  Záplavové území Q100




Doprava

-  Silnice II. a III. třídy
-  OP silnice II. a III. třídy
-  Silnice místní a účelové

Památky

-  Nemovitá kulturní památka
-  Území s arch. nálezy I. kategorie
-  Území s arch. nálezy II. kategorie

Ostatní

-  Hranice katastrálních území
-  Podkladova mapa
-  Zastavěné území sídel ke dni 20.7.2011

